


Journal de bord sortie kayak de mer Corsaires Malouins

Date		Samedi 16 avril 2022	
Nbre de participants		12	
Responsable sortie		Jean Philippe	
Lieu		Archipel de Bréhat	
Marées Coefficient Port : ILE BREHAT	Hauteur d'eau	PM 7h44 92 BM 14h08 PM 20h10 97	10.4 m Marnage 1/12 : 0.76 m 1.27 m 10.5 m
Vent moyen (Direction et beaufort)		Pétrole à force 1 d'Est	
Météo		Brume jusqu'à 13 h, dégagé sur l'archipel	
Etat de la mer Houle (hauteur, direction, période)		Calme Houle 0.5 m 11 s W	
Navigation (départ/escales/arrivée)		Plage de Traou Vilin/Loguivy/Roc'h ar chroueir/Men Ar Vran/Ile Raguenes/SW Bréhat/Kerpont/Velven W/Ile Modez Est/Ile Modez Nord/Ar Charbonchou/Est Ile Ollone/Nord ile Ollone/Roche de Sark/Est Sillon Talbert/Ouest Modez/Chenal du Trieux	
Sécurité			
Technique		Navigation dans visibilité inférieure à 50 m (compas et carte), se repérer sur carte marine, travail de l'endurance	
Distance en Milles N		20 milles	
Observations environnement		Bouées rouges aux abords de Men ar Vran et perche jaune signalant une zone d'élevage marin. De nombreux fous de bassan. 3 phoques au nord de l'île Modez. 4 plongeurs imbrin dont 1 ou 2 juvéniles (oiseaux avec fort bec noir et plumage noir et blanc (ressemblant à un grand cormoran de loin). Roche en forme de tête de lion à Modez.	
Commentaires Club des Corsaires Malouins Section Kayak de mer 		<p>A 17 h aux environs de Roch Louet (Est des Héaux), nous avons hésiter à faire le tour pour passer entre le sillon de Talbert et les îles Ollone. Nous avons finalement décider de rebrousser chemin pour couper à l'est des îles Ollone car nous n'étions pas sûr du niveau d'eau au passage et de la sécurité de celui-ci concernant la houle d'ouest qui aurait pu déferler à ce niveau.</p> <p>Nous sommes arrivés vers 17h30 au sillon, donc à environ 6 m de niveau d'eau : le passage n'est pas recouvert. On a donc bien fait ! Nous avons un cap de 70 dans le ferlat avec un courant portant vers l'Est d'environ 1.5 nds. Nous sommes bien arrivés au sud de Raguenes et nous nous sommes repérés grâce aux balises (perches et tourelle cardinales et perches à croix jaune).</p> <p>La météo prévisionnelle s'est trompée de peu car la brume s'est bien dissipée mais plus tardivement que prévu, notamment sur le continent.</p> <p><i>Un conseil : au flot dans le Trieux, se placer bien au milieu de la rivière pour bénéficier d'un maximum de courant portant, éviter de longer les bords car il y a contre-courant freinant !</i></p>	

Journal de bord sortie kayak de mer Corsaires Malouins

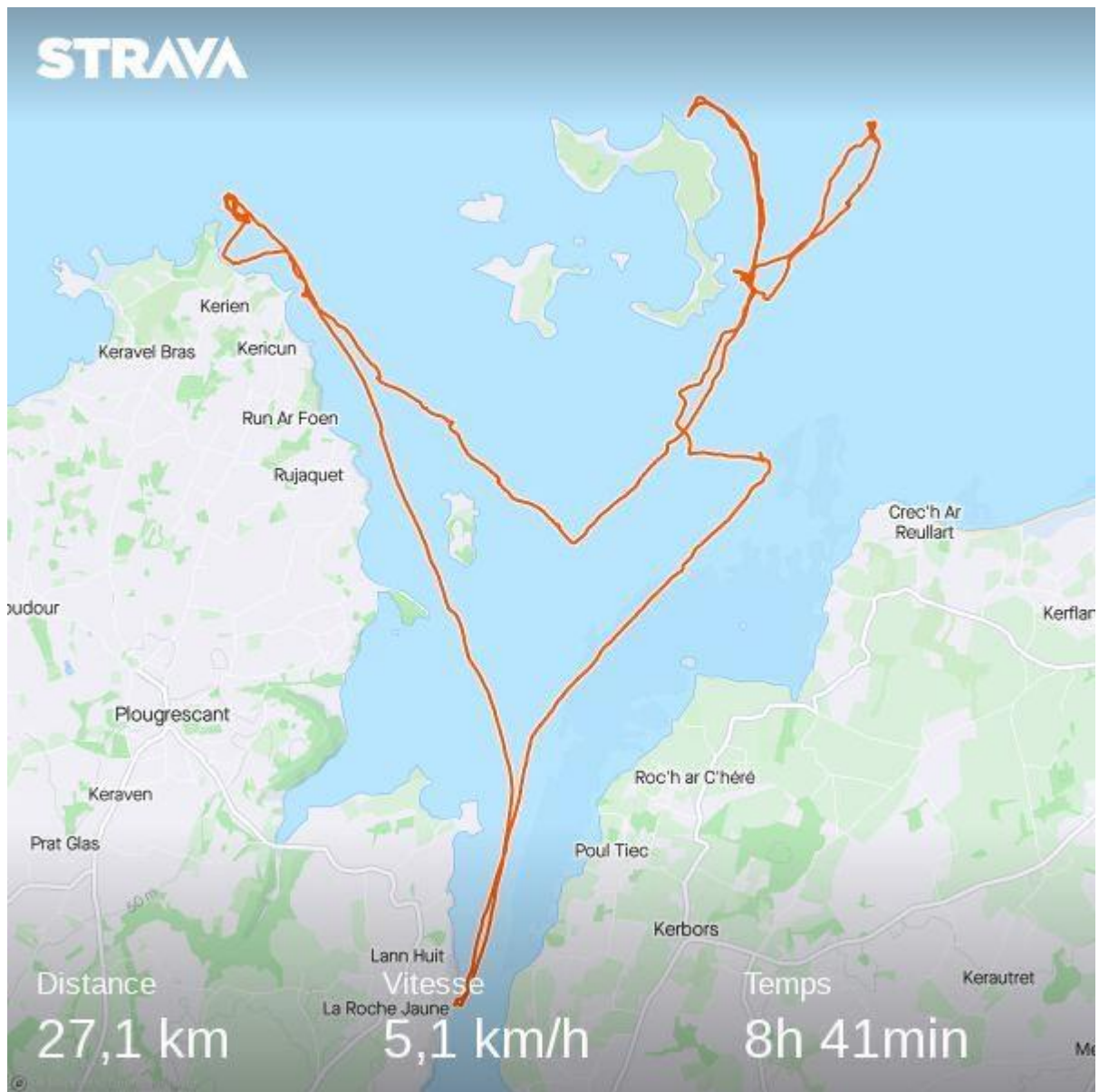


Journal de bord sortie kayak de mer Corsaires Malouins


Date		Dimanche 17 avril 2022	
Nbre de participants		12	
Responsable sortie		Jean Philippe	
Lieu		Archipel de Plougrescant	
Marées Coefficient Port : Port Béni	Hauteur d'eau	PM 8h11 100 BM 14h22 PM 20h32 102	10.12 m 0.98 m 10.16 m
Vent moyen (Direction et beaufort)		SE force 2 puis bascule à NW force 4 vers 16h	
Météo		Ensoleillé, voilé puis couvert puis découvert après la bascule	
Etat de la mer Houle (hauteur, direction, période)		Calme Houle W 0.8 m 12 s	
Navigation (départ/escales/arrivée)		Port de la roche Jaune/Roch Skevieic/Phare de la Corne/le Taureau/Est d'Ile D'Er/NE Ile D'Er/Men Noblance/Pen Ar Guezec/An enez Hir/porz Hir/ Pointe du château	
Sécurité		1 aide à 2 kayakistes en difficulté (SOT) avec remorquage en zone abritée 1 récup passe à caillou à la pointe du château	
Technique		Long bac et remontée de courant, compréhension et analyse d'un milieu soumis à la houle et au courant, gestion directionnelle entre roches.	
Distance en Milles N		14 milles	
Observations environnement		A 3.3 m, passage entre petite île et Loaven (parc à huitre). Spot super sympa à la pointe du château (passes à cailloux + courant avec statiques à Graou Velen à mi-marée. Fou de bassan.	
Commentaires Club des Corsaires Malouins Section Kayak de mer		<p>Au moment de la bascule du vent de SE à NW, le vent a forci de force 2 à 4 et le temps s'est couvert d'une légère brume réduisant la visibilité à moins de 2 milles. La rapidité de ce phénomène est impressionnante d'autant plus que la météo ne l'avait pas annoncé. Seul Arome annonçait un vent de NW (mais faible) quand tous les autres annonçaient SE. La météo gratuite n'est pas actualisée toutes les heures avec parfois des délais de 11 h des dernières mises à jour. Ce coup de vent a surpris 2 kayakistes dont un novice en SOT après leur pêche à pied sur une roche. La marée montante et le vent les déviaient vers l'Est, leur équipement de sécurité laissait à désirer... pas de VHF, pas de jupe, des lignes de vie hasardeuses, un bout de remorquage limite...</p> <p>En mer toujours prévoir le pire car la mer est sauvage et dangereuse.</p>	



Journal de bord sortie kayak de mer Corsaires Malouins



Journal de bord sortie kayak de mer Corsaires Malouins

Date		Lundi 18 avril 2022	
Nbre de participants		12	
Responsable sortie		Jean Philippe	
Lieu		Archipel de Paimpol	
Marées	Coefficient	PM 9h05 103	11.23 m
Port : Paimpol	Hauteur d'eau	BM 15h35	0.92 m
		PM 21h25 102	11.13 m
Vent moyen (Direction et beaufort)		Pétole puis force 2 à 3 Nord	
Météo		Ensoleillé	
Etat de la mer Houle (hauteur, direction, période)		Calme Houle non significative dans ce secteur	
Navigation (départ/escales/arrivée)		Pors Even/Roch ar menou/rocha r morbic/Roch zonn/Roch denou vian/Men Gam/Roch grouig porc'h	
Sécurité		1 récupération dans zone courant 1 débarquement sur Men Gam Quelques roll en fin de parcours	
Technique		Fondamentaux de la navigation technique dans le courant, démystification des zones à courant. Gîte, appel.	
Distance en Milles N		8.4 milles	
Observations environnement		Site avec peu de courant fort, suffisant pour travailler avec des pratiquants ayant à travailler les bases sans être en mode « survie » dans de trop forts courants.	
Commentaires			
Club des Corsaires Malouins Section Kayak de mer 		Joli spot pour travailler la technique. Bon départ à Pors Even : choisir la cale exposée au NE du port, même à fort coefficient et à 0.92m au bas de l'eau, l'estran est praticable (vase et sable dur pour marcher sans s'enfoncer).	

3 jours de navigation fort agréables et en très bonne compagnie. Merci à toutes et tous pour vos apports et votre bonne humeur, un grand merci à Anne et Laurence qui ont excellé en cuisine. Un grand bravo à toutes et tous qui ont suivi l'endurance, parfois dépassé les plus costauds grâce à la tactique, osé passer entre les roches et dans le courant. La pagaie verte n'est pas loin, il ne reste plus qu'à faire 1 ou 2 séances de sécurité et la pagaie verte sera en poche pour celles et ceux qui ne l'ont pas encore.

JEAN PHILIPPE STIEN – CORSAIRES MALOUINS KAYAK

Journal de bord sortie kayak de mer Corsaires Malouins

